

VILLE DE BÈGLES

PARCOURS

CAP
patrimoine



LE PARC DES BERGES

Partez à la découverte
du patrimoine béglais et de son histoire



découverte


QUELQUES
CONSEILS
À LIRE
AU DOS
DU DOCUMENT



ÉDITO

DELTA VERT : GARDEZ LE CAP

Parcourir le Delta vert en jouant, telle est la vocation des « Cap patrimoine » et « Cap énigme » dessinés dans les 200 hectares de nature que nous avons transformés en terrain d'aventure. Que vous soyez passionné de nature, de jeu ou de sport, gardez le cap dans ces différents parcours d'orientation et partez à la découverte du patrimoine communal et de son histoire. Ouvert à tous !

Noël Mamère

Maire de Bègles

Vice-président de Bordeaux-Métropole

Député de la Gironde



31

LES HANGARS BLÉRIOT

C'est en 1918 que Louis Blériot décide de s'installer à Bègles pour mettre au point ses hydravions. Il y fait construire des hangars à l'architecture de type Eiffel qui couvriront plus de 10 000 m². Aujourd'hui réhabilités, les hangars Blériot révèlent leur personnalité remarquable. Sous l'ossature métallique conservée, deux bâtiments ont été construits. Le premier est investi par l'école Pigier, le second accueille des bureaux et une salle municipale de 360m².



Quel architecte a restauré ces bâtiments ?



= Bernard BUHLER



= Jean NOUVEL



= Jacques FERRIER

32

ZONE HUMIDE, HABITATS NATURELS DES FLEURS ET FAUNES

Vous entrez dans une zone humide au paysage différent de celui du parc de Mussonville, une balade nature le long des berges de la Garonne dans un site remarquable. Ici, se reproduisent différentes espèces de papillons, de libellules comme la leste verdoyante ou la libellule déprimée. Sur les vasières, pousse l'angélique des estuaires. C'est une plante de la famille de la carotte et du fenouil, une rare espèce endémique de la façade atlantique française ; elle peut mesurer jusqu'à 2,50 mètres de hauteur. Dès le mois de mars on peut voir la fritillaire pintade, une très belle fleur au décor en damier, qui nous rappelle une tulipe renversée. Son esthétisme incite à des cueillettes sauvages, mais attention ! Elle est protégée.



Fritillaire

« Une espèce endémique française », que cela signifie-t-il ?



= Que cette plante est d'origine exotique et introduite en France.



= Que cette espèce, de par le monde, n'est présente qu'en France.



= Qu'elle a des vertus médicinales.

40



LES STATUES

Tout le long de ce chemin, vous pouvez admirer des statues métalliques, une ode à la pêche et au fleuve, dont l'artiste Michel Lecoœur est l'auteur. C'est un véritable musée en plein air qui est ainsi proposé dans cet écrin de verdure où la rencontre de l'art et de la nature fusionnent parfaitement.

Pour quel évènement ces œuvres ont-elles été réalisées ?



= La fête de la morue.



= La fête des feux de la Garonne.



= La fête du travail.

39

38



LES ESTEYS AU FIL DES MARÉES, LE MASCARET

Terme issu du gascon, « Estey » signifie un cours d'eau qui se jette dans la Garonne et soumis au régime des marées. Son rôle est essentiel dans le drainage des eaux pluviales. Sur la Garonne, lors des grandes marées d'équinoxe au printemps et à l'automne, la brusque élévation de l'eau et la rencontre du flux et du reflux forment une longue vague de plus d'un mètre de hauteur, appelée « le mascaret ». Ce phénomène naturel attire kayakistes et surfeurs expérimentés.

À quelle vitesse moyenne avance cette vague ?



= 7 km/h



= 10 km/h



= 15 à 30 km/h

(selon la profondeur de l'eau)

LA MAISON PASSIVE, LES RUCHES

Ce bâtiment, conçu dans une volonté de basse consommation, a été inauguré en 2013. Il abrite l'association Terre et Océan, créée en 1995 par des jeunes doctorants en océanographie. Cette association se définit comme une interface entre les chercheurs, les scientifiques et le grand public. Plus de 6000 personnes y sont accueillies chaque année. Pour les Béglais, c'est un lieu de connaissances pour mieux appréhender la Garonne.

À proximité de cet endroit, sur le parking du centre commercial sont installées des ruches. Vous pouvez observer en toute sécurité le « va et vient » des abeilles, c'est une société très organisée. Les abeilles « ouvrières » dont le nombre peut aller jusqu'à 50 000 individus, s'activent avec ardeur autour de la reine ; seuls quelques centaines de faux-bourçons paressent.

Dans la ruche, la reine est reconnaissable des autres abeilles par sa taille. Son unique mission est de pondre et de pondre encore afin d'assurer le développement de la population.

Combien d'œufs pond-elle par jour ?



= 2000



= 2500



= 2800

37



NATURA 2000

Cet espace est répertorié au site « NATURA 2000 ». C'est un réseau qui rassemble des sites naturels - terrestres ou marins - ou semi-naturels de l'Union européenne ayant une grande valeur patrimoniale de par leur rareté ou leur rôle écologique primordial qu'ils jouent. Il a pour objectif de maintenir la diversité biologique de ces milieux tout en tenant compte des exigences économiques, sociales, culturelles et régionales.

Combien y-a-t-il de sites classés au réseau « Natura 2000 » en France ?



= 1758



= 1509



= 987

36



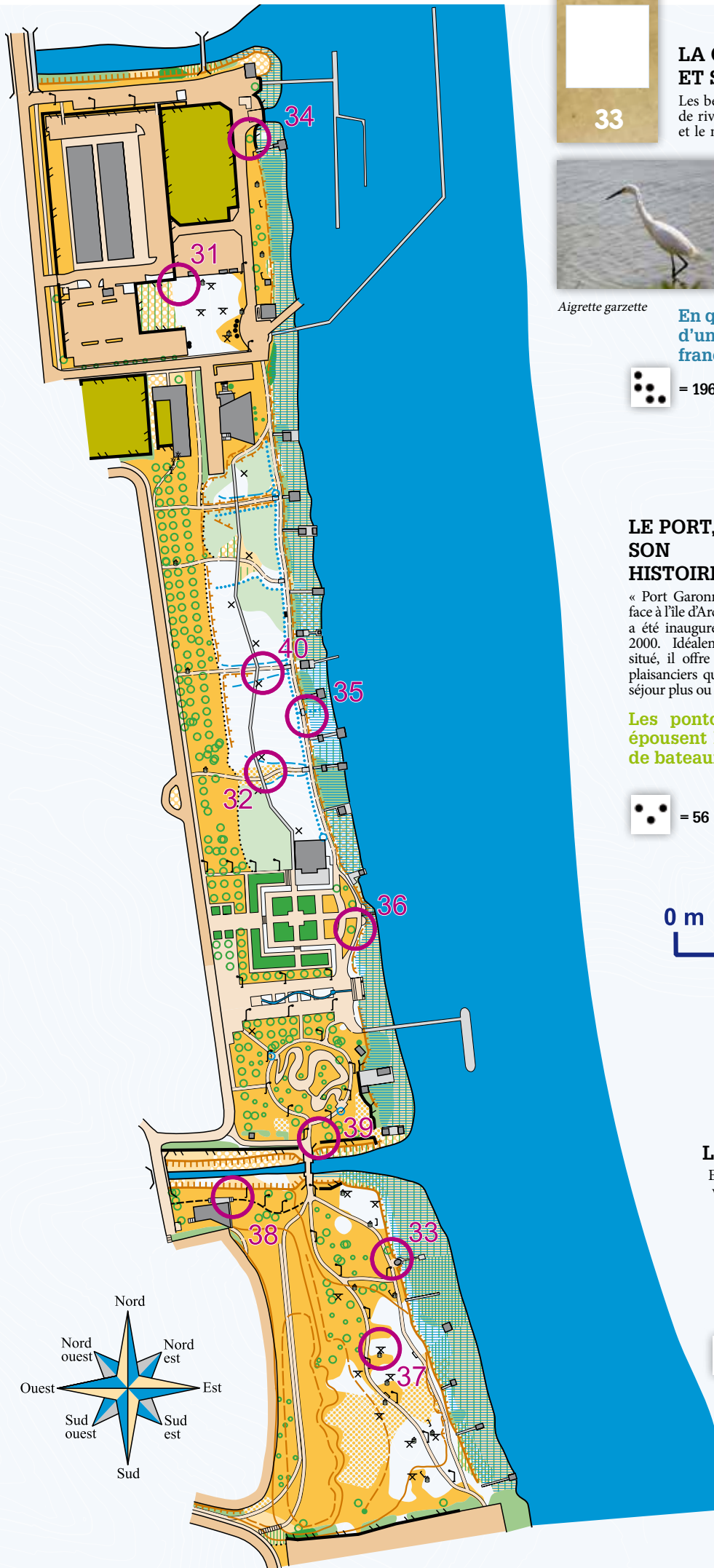
= Que le poisson n'était pas à maturité.



= Le cabillaud (morue) était salé à bord.



= Une expression qui indiquait sa provenance.



LA GARONNE, SES OISEAUX ET SES POISSONS


33

Les berges de la Garonne sont colonisées par les hirondelles de rivage mais également fréquentées par les buses, busards et le milan noir, rapace migrateur qui y niche. Ce lieu offre beaucoup de nourriture pour les oiseaux, l'aigrette garzette et le héron cendré. Ces grands pêcheurs au long cou ne s'y sont pas trompés, la Garonne est poissonneuse ! Languille, l'esturgeon, l'alose sont, pour eux, des mets de choix. Au siècle dernier, l'esturgeon, grand migrateur, fréquentait tous les grands fleuves français. Il était très recherché pour la fabrication du caviar. Aujourd'hui, il n'est présent que dans les eaux girondines.




Aigrette garzette


En quelle année, l'esturgeon a-t-il fait l'objet d'une protection totale sur le territoire français ?



= 1961



= 1978



= 1982


LE PORT, SON HISTOIRE

« Port Garonne » face à l'île d'Arcins, a été inauguré en 2000. Idéalement situé, il offre aux plaisanciers qui y jettent l'ancre de nombreux aménagements, pour un séjour plus ou moins long.




34


Les pontons mesurent 350 mètres au total et épousent le sens du courant. Savez-vous combien de bateaux peuvent accueillir les quais ?



= 56



= 61



= 66

0 m Echelle 1/3500 200 m



35

LES CABANES DE PÊCHEURS

En vous baladant le long des berges de la Garonne, vous découvrez de petites constructions en bois coloré, discrètement dissimulées dans ce paysage bucolique et accessibles par une passerelle. Ce sont les cabanes de pêcheurs à l'aspect bricolé. Mais ne vous y trompez pas ! Elles sont soumises à des normes précises de construction et d'exploitation.

L'autre nom donné à ces cabanes est le carrelet. Pour quelle raison ?



= Le carrelet est ici le poisson le plus prisé.



= Le carrelet désigne le petit espace carré dans la cabane.



= Elles portent le nom du filet carré, outil principal des pêcheurs.



10 lieux sur la carte sont entourés et numérotés. Vous y trouverez une borne en bois munie d'une pince pour poinçonner. Grâce à un texte et à une photo vous découvrirez à cet endroit une information ou un élément caractéristique du site. Poinçonnez la carte dans la case de la question, et comparez le poinçon obtenu, vous obtiendrez la réponse à la question.

Faites le parcours à votre allure, dans l'ordre qui vous convient et dans le respect de l'environnement.

BONNE PROMENADE !

CARACTÉRISTIQUES DU PARCOURS :

2 km 020

Durée : 1h

Niveau de pratique :
à partir de débutant.

LÉGENDE

Route - Allée piétonne - Sentier	
Clôture (franchissable ; infranchissable) - Rocher	
Paroi infranchissable - Cours d'eau infranchissable	
Marais - Ruisseau intermittent - Marais linéaire	
Fontaine	
Courbe de niveau : Normale - Intermédiaire	
Abrupt de terre - Petit abrupt de terre - Pont	
Construction (franchissable ; infranchissable)	
Objet particulier dû à l'homme - Escalier - Banc	
Table - Poubelle - Lampadaire	
Arbre isolé (petit ; grand) Buisson (petit ; grand)	
Limite précise de végétation - Pylone - Zone interdite	
Massif de fleurs - Zone pavée (parking ; piéton)	
Pelouse - Pelouse, arbres dispersés	
Friche, déboisé - Friche, arbres dispersés	
Forêt : Course facile - Course ralentie	
Forêt : Course difficile - Végét. impénétrable	
Végétation : Course ralentie - Course difficile	

Vous avez aimé ce parcours de découverte du parc des Berges. La ville de Bègles vous propose de découvrir deux autres sites tout aussi passionnants et ludiques :

- Une énigme à résoudre au Parc de Mussonville,
- Un parcours de découverte du patrimoine au parc du Haut Verduc - Bègles plage.

Les parcours sont disponibles en téléchargement sur le site internet de la ville de Bègles :
www.mairie-begles.fr

CAP PATRIMOINE

Réalisation : année 2015
Annick DRUELLE
Sarl Conception et Aménagement
de Parcours d'ORIENTATION
3 Bis rue Jean Monnet 51500 SILLERY
Tél. : 03 26 08 54 71
www.cap-orientation.com

Cartographe : François Besbot

Cap patrimoine N°16



Vous avez aimé ?
Rendez-vous sur le site
www.cap-orientation.com
pour découvrir encore plus
de parcours à travers toute la France !