

VILLE DE BÈGLES

PARCOURS

CAP
patrimoine



LE HAUT VERDUC-BÈGLES PLAGE

Partez à la découverte
du patrimoine béglais et de son histoire



découverte


QUELQUES
CONSEILS
À LIRE
AU DOS
DU DOCUMENT



ÉDITO

DELTA VERT : GARDEZ LE CAP

Parcourir le Delta vert en jouant, telle est la vocation des « Cap patrimoine » et « Cap énigme » dessinés dans les 200 hectares de nature que nous avons transformés en terrain d'aventure. Que vous soyez passionné de nature, de jeu ou de sport, gardez le cap dans ces différents parcours d'orientation et partez à la découverte du patrimoine communal et de son histoire. Ouvert à tous !

Noël Mamère

Maire de Bègles

Vice-président de Bordeaux-Métropole

Député de la Gironde



31

GESTION DE L'EAU DU LAC

Il est nécessaire de connaître la qualité de l'eau de baignade, c'est un moyen pour prévenir tout risque pour la santé des baigneurs. La qualité des eaux de baignade est déterminée sur la base de résultats d'analyses sur des échantillons prélevés. À Bègles plage, le suivi de la qualité de l'eau a lieu toutes les semaines et les résultats sont régulièrement affichés.



Le lac



= Agences Régionales de Santé, ARS.



= Ministère de l'environnement.



= Ministère des sports.

À qui confie-t-on cette tâche ?

32

LOISIRS SPORTIFS

Le Haut Verduc, est une plaine des sports qui propose de nombreuses installations et une accessibilité aux sports pour tous. Vous pouvez profiter d'un city stade, des espaces de jeux pour les enfants, d'un bouledrome, d'un terrain de beach volley, de courts de tennis extérieurs, de terrains de football et de rugby.



Un circuit pour la pratique du jogging est balisé, quelle est sa distance ?



= 2km.



= 2,5 km.



= 3 km.



40



LE HAUT VERDUC, SON HISTOIRE

Le nom de « Haut Verduc » est le nom du lieu-dit et de l'ancien manoir bâti au XVII^{ème} siècle et encore présent au début du XX^{ème}. C'est sur ce lieu-dit que l'on a construit la plaine des sports à la fin des années 70 après l'extraction de la grave utilisée pour la construction de la rocade. De 1990 à 2000, le quartier du Haut Verduc aujourd'hui nommé quartier Monmousseau a connu une profonde requalification avec les mêmes objectifs que ceux voulus pour le quartier des Terres Neuves aujourd'hui : maintenir le nombre de logements sociaux, favoriser la mixité sociale, diversifier l'offre d'habitat, offrir aux habitants un aménagement paysager inspiré du concept de la cité-jardin et désenclaver le quartier. Pour mener à bien ce projet, une équipe de Maîtrise d'Œuvre Urbaine et Sociale (MOUS) a été constituée, sous la responsabilité de l'élu à l'urbanisme, avec un chef de projet, un architecte urbaniste (agence Métaphore), avec

un psychosociologue (Cabinet d'études Créham) et un paysagiste (Agence Phiquepal). Le patrimoine ancien du quartier a été valorisé avec l'implantation d'équipements municipaux : la Maison Labeyrie reconvertie en crèche, la Maison des lacs qui accueille le Point Accueil Jeunes, la Plaine des Sports, le stade du Haut Verduc avec ses terrains de sports et de foot synthétique et Bègles Plage, la plage urbaine de Bègles qui attire de plus en plus de visiteurs.

Quel a été l'objectif premier de l'opération de rénovation urbaine menée sur le quartier Monmousseau ?



= Une vue sur le lac pour tous les appartements.



= Son ouverture sur la ville.



= Le passage du tramway.

39



Carpe

LES POISSONS DU LAC

Le lac de Bègles est un endroit idéal pour s'initier aux activités de la pêche organisées par la Fédération Départementale de la Pêche. Ce plan d'eau abrite de nombreuses espèces comme la perche, le brochet, le sandre, tous ces poissons carnassiers sont pêchés aux leurres.

On y trouve également des poissons blancs comme le gardon, la carpe, la tanche, ceux-là sont pêchés aux asticots ou vers accrochés à l'hameçon

L'alevinage est pratiqué chaque année dans le lac. Que cela signifie-t-il ?



= L'homme (en vue de la pêche) repeuple le lac en petits poissons ou larves.



= Que l'on régule les espèces en fonction de leur nombre.



= Que l'on pratique à un nourrissage intensif à la fin de l'hiver.

38



Prairie fleurie

GESTION DIFFÉRENCIÉE DES ESPACES ENHERBÉS

La gestion différenciée consiste à de nouvelles pratiques d'entretien des espaces verts, la tonte, l'arrosage, l'ensemencement. Il s'agit de réorganiser les anciennes pratiques pour préserver la biodiversité de ces espaces. La restauration des prairies fleuries est essentielle, c'est un milieu ouvert qui abrite un nombre très important d'espèces animales et végétales qui voient leur habitat se réduire face aux activités de l'homme. Cette gestion définit un usage selon le site, sur les zones très fréquentées comme les cheminements, la tonte a lieu 8 à 10 fois par an, sur les autres parcelles 2 fois par an.

En quelle année la ville de Bègles a mis en places ces techniques de gestion ?



= 2012



= 2009



= 2006

37



ACTIVITÉS NAUTIQUES

Le lac de Bègles accueille de nombreuses activités nautiques. Elles sont encadrées par les éducateurs de la ville en direction des scolaires, des centres de loisirs et du tout public selon la saison. On peut y pratiquer le canoë, le stand up

paddle, la voile. Des associations béglaises utilisent cet espace pour proposer une pratique encadrée du sauvetage côtier et du triathlon (Sauveteurs béglais, CAB triathlon).

Quel nom porte le bateau pour la pratique de la voile sur ce lac ?



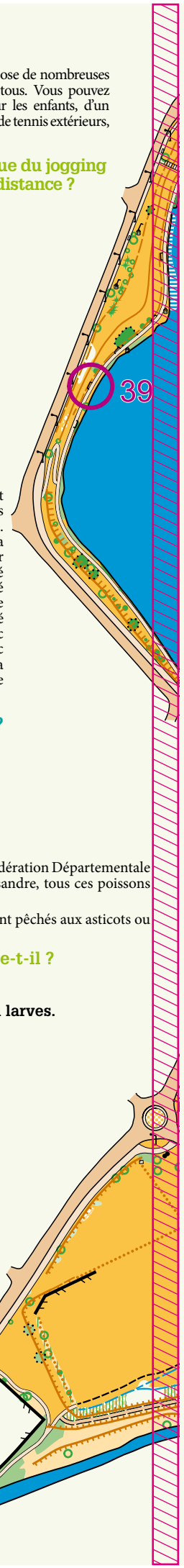
= Le volontaire.



= L'optimiste.



= Le courageux.








LES OISEAUX D'EAU

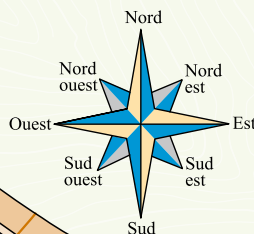
La roselière est une zone en bordure de lac, d'étang ou de marais, elle abrite de nombreuses espèces et a une valeur paysagère. C'est un habitat idéal pour les oiseaux. Ils se mettent à l'abri des prédateurs et également y nichent afin d'élever leurs petits. Ici, vous observerez le canard colvert se nourrissant à la surface de l'eau en plongeant sa tête sous l'eau et basculant son corps, c'est un canard de surface. Egalement la gallinule poule d'eau ou plus simplement la poule d'eau apprécie la roselière, car c'est un oiseau farouche qui vit souvent caché. Contrairement au canard colvert la poule d'eau est un excellent plongeur.



Poule d'eau

Savez-vous combien de temps environ, elle peut rester sous l'eau pour chercher sa nourriture ?

-  = 45 secondes.
-  = 1 minute.
-  = 1 minute 30 secondes.






34

LES JARDINS PARTAGÉS

En 1790 à Bègles, on estime à 101 vignerons et 12 jardiniers sur 201 habitants. En 1820, plus de 80% des terres de la commune sont consacrées à la culture du millet, maïs et des jardins de légumes. Bègles était le potager de l'agglomération de Bordeaux. Chaque béglais ou presque avait son potager. La ville a souhaité renouer avec cette tradition et à réintroduit des jardins familiaux dans le paysage béglais. Ce sont de véritables espaces verts qui offrent aux volontaires un espace de détente mais aussi des revenus en nature grâce à leurs productions potagères.

Quel est le légume emblématique et fétiche de Bègles ?

-  = La tomate.
-  = La courgette.
-  = Le radis.

LES RAPACES




De cet endroit si vous scrutez le ciel, vous aurez peut-être la chance de voir un rapace planant au-dessus de votre tête. Telle la buse, à la vue très perçante et qui est souvent aperçue posée sur des piquets ou dans de grands arbres, et le faucon crécerelle reconnaissable à son vol en Saint Esprit lorsqu'il a repéré une proie. Egalement le milan noir, oiseau migrateur, il est de retour vers la mi-mars du sud du Sahara, il se nourrit essentiellement de poissons malades ou morts et vient nicher sur les berges de la Garonne à proximité du Parc des Berges.



Milan noir au-dessus des jardins partagés

35

La nourriture de la buse et du faucon crécerelle est principalement composée de mulots, de souris, de campagnols ravageurs de culture. Le choix alimentaire de ces oiseaux joue un rôle important dans notre environnement. Comment les nomme-t-on ?

-  = Prédateurs du ciel
-  = Auxiliaires de culture.
-  = Raticides.

LES ARBUSTES ET RONCIERS

Les arbustes et ronciers maillés entre eux offrent un garde-manger pour les insectes, les petits mammifères, les oiseaux (petits fruits), mais c'est aussi un lieu de refuge et de reproduction. Cet ensemble végétal est un milieu caractérisé par une suite de relations alimentaires où chacun est mangé par le suivant, c'est la preuve que les êtres vivants dépendent les uns des autres.

Comment appelle-t-on ce système ?

-  = Une chaîne alimentaire.
-  = Un maillage nourricier.
-  = Une réserve du producteur au consommateur.



Arbustes et ronciers

36

10 lieux sur la carte sont entourés et numérotés. Vous y trouverez une borne en bois munie d'une pince pour poinçonner. Grâce à un texte et à une photo vous découvrirez à cet endroit une information ou un élément caractéristique du site. Poinçonnez la carte dans la case de la question, et comparez le poinçon obtenu, vous obtiendrez la réponse à la question.

Faites le parcours à votre allure, dans l'ordre qui vous convient et dans le respect de l'environnement.

BONNE PROMENADE !

CARACTÉRISTIQUES DU PARCOURS :

2 km 280

Durée : 1h

Niveau de pratique : à partir de débutant.

LÉGENDE

Sentier peu visible - Rocher - Zone de pierres	
Clôture (franchissable ; infranchissable ; en ruine)	
Mur (franchissable ; infranchissable)	
Étang - Cours d'eau infranchissable	
Marais (infranchissable ; linéaire) - Fontaine	
Ruisseau intermittent - Marais linéaire	
Courbes de niveau : Normale - Intermédiaire	
Terrain accidenté - Levée de terre - Fossé	
Abrupt de terre - Petit abrupt de terre	
Bâtiment (franchissable ; infranchissable)	
Objet particulier dû à l'homme - Pont - Escalier	
Arbre isolé (petit, grand) - Buisson (petit, grand)	
Haie - Limite précise de végétation - Banc	
Table - Poubelle - Lampadaire	
Poteau - Poteau bois - Jeu	
Borne électrique - Projecteur - Résineux	
Zone pavée (parking, piéton)	
Zone interdite - Terrain sablonneux.	
Pelouse - Pelouse, arbres dispersés	
Friche, déboisé - Friche, arbres dispersés	
Forêt : Course facile - Course ralentie	
Forêt : Course difficile - Végét. impénétrable	
Végétation : Course ralentie - Course difficile	

Vous avez aimé ce parcours de découverte du parc du Haut Verduc-Bègles plage. La ville de Bègles vous propose de découvrir deux autres sites tout aussi passionnants et ludiques :

- Une énigme à résoudre au Parc de Mussonville,
- Un parcours de découverte du patrimoine au parc des Berges.

Les parcours sont disponibles en téléchargement sur le site internet de la ville de Bègles : www.mairie-begles.fr

CAP PATRIMOINE

Réalisation : année 2015
 Annick DRUELLE
 Sarl Conception et Aménagement de Parcours d'ORIENTATION
 3 Bis rue Jean Monnet 51500 SILLERY
 Tél. : 03 26 08 54 71
www.cap-orientation.com

Cartographe : François Besbot

Cap patrimoine N°17

www.cap-orientation.com



Vous avez aimé ?
 Rendez-vous sur le site www.cap-orientation.com pour découvrir encore plus de parcours à travers toute la France !